

**Uchwała Nr XXXVIII.367.2023**  
**Rady Gminy Majdan Królewski**  
**z dnia 25 kwietnia 2023 r.**

**w sprawie wyrażenia zgody na wydzierżawienie na okres 7 lat nieruchomości gruntowych położonych w Brzostowej Górze i Hucie Komorowskiej**

Na podstawie art. 18 ust. 2 pkt 9 lit. a ustawy z dnia 8 marca 1990 r. o samorządzie gminnym (t.j. Dz. U. z 2023 r. poz. 40 ze zm.) oraz art. 11, art. 13 ust. 1, art. 25 ust. 2 w związku z art. 23 ust. 1 pkt 7a i art. 37 ust. 4 ustawy z dnia 21 sierpnia 1997 r. o gospodarce nieruchomościami (t.j. Dz. U. z 2023 r. poz. 344) **Rada Gminy Majdan Królewski** uchwała, co następuje:

§ 1

1. Wyraża się zgodę na wydzierżawienie w drodze bezprzetargowej, na okres 7 lat, części nieruchomości gruntowej stanowiącej własność Gminy Majdan Królewski:
  - a) położonej w obrębie Brzostowa Góra, obejmującej część działki ewidencyjnej nr 343/3 o powierzchni 1,55 ha,
  - b) położonej w obrębie Huta Komorowska, obejmującej: część działki ewidencyjnej nr 552/2 o powierzchni 0,64 ha, część działki ewidencyjnej nr 527/4 o powierzchni 0,56 ha i część działki ewidencyjnej nr 526/2 o powierzchni 0,06 ha, z przeznaczeniem na cele rolne.
2. Szczegółowe oznaczenie części nieruchomości gruntowych stanowiących przedmiot dzierżawy, o której mowa w ust. 1, zawierają mapy stanowiące załączniki nr 1 – 3 do niniejszej uchwały.

§ 2

Wykonanie uchwały powierza się Wójtowi Gminy Majdan Królewski.

§ 3

Uchwała wchodzi w życie z dniem podjęcia.

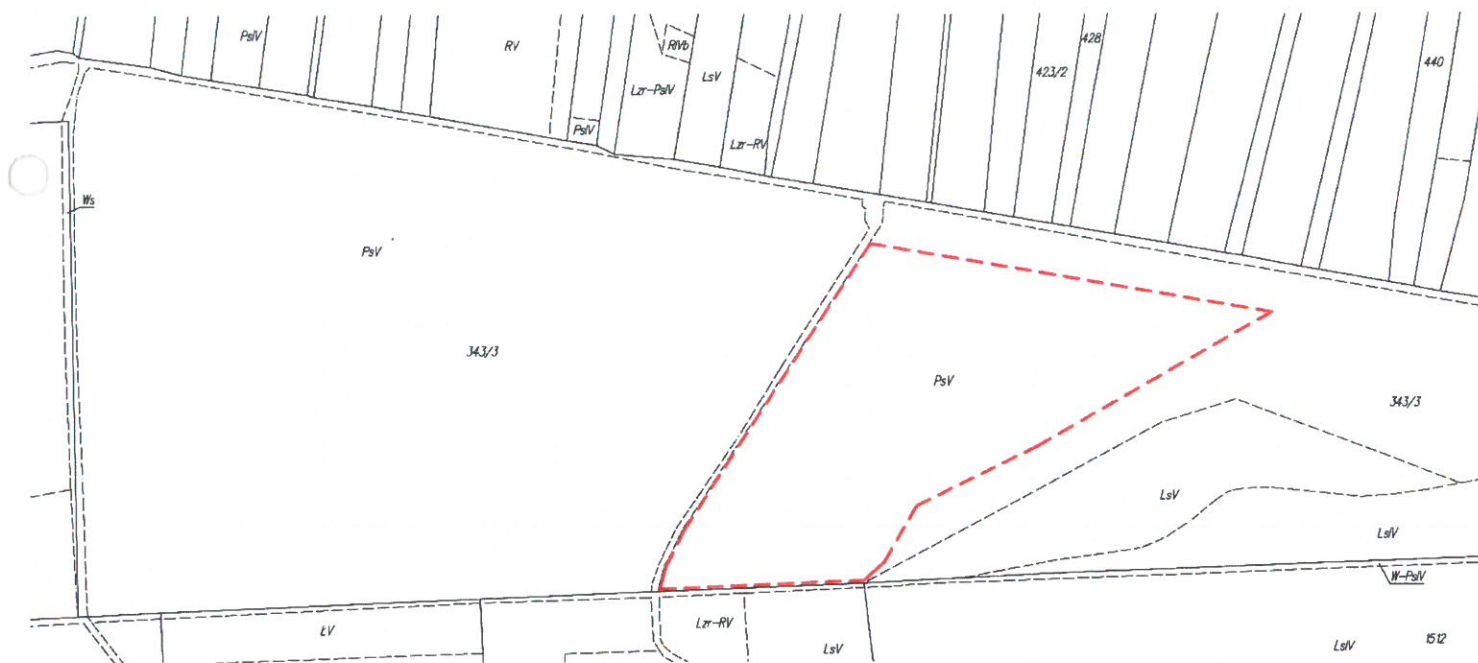
Przewodniczący  
Rady Gminy  
Majdan Królewski  
Waldemar Kamiński

**Załącznik nr 1 do Uchwały Nr XXXVIII.367.2023  
Rady Gminy Majdan Królewski z dnia 25 kwietnia 2023 r.**

Obręb: BRZOSTOWA GÓRA

Działka: 343/3 o powierzchni 10,7324 ha

**—** – grunt przeznaczony do wydzierżawienia o powierzchni 1,55 ha



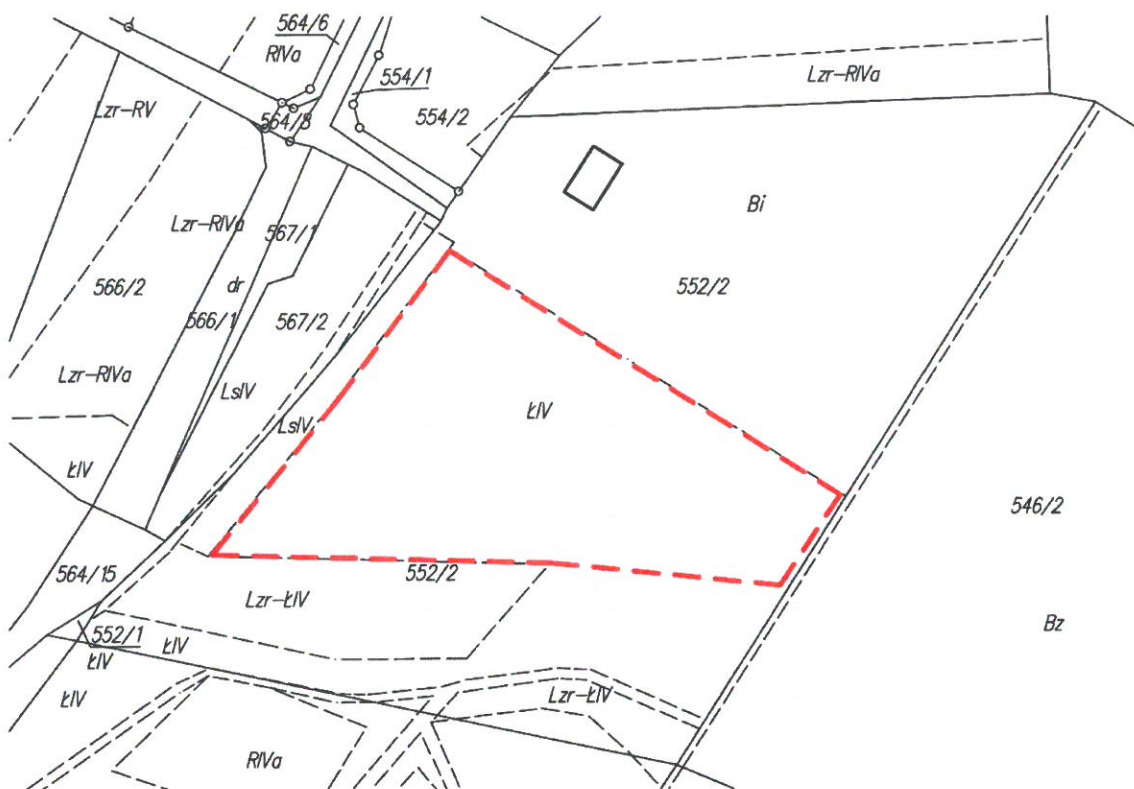
- Przewodniczący  
Rady Gminy  
*Waldemar Kaminski*  
Waldemar Kaminski

**Załącznik nr 2 do Uchwały Nr XXXVIII.367.2023  
Rady Gminy Majdan Królewski z dnia 25 kwietnia 2023 r.**

Obręb: HUTA KOMOROWSKA

Działka: 552/2 o powierzchni 2,1328 ha

— — — — — gruntu przeznaczony do wydzierżawienia o powierzchni 0,64 ha



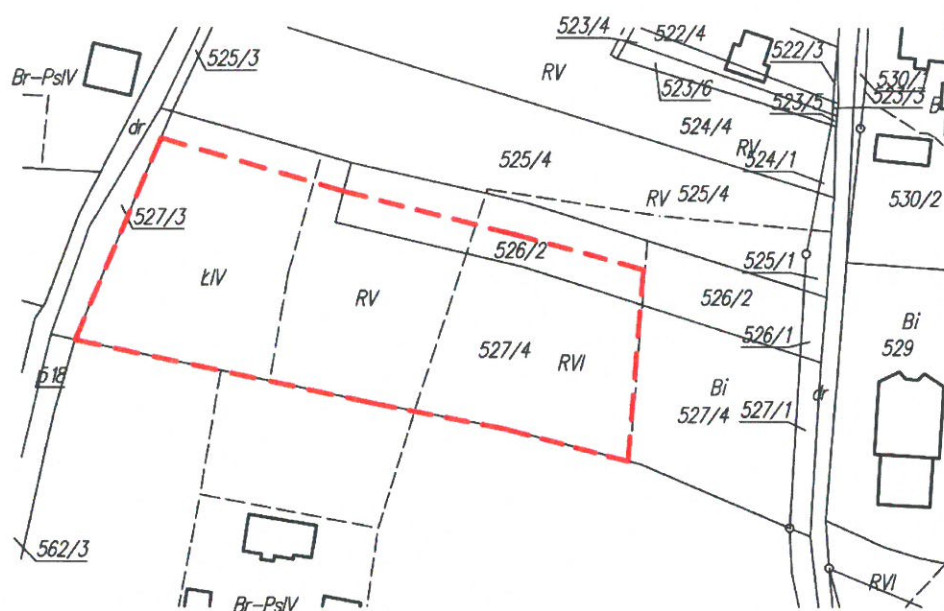
Przewodniczący  
Rady Gminy  
*Waldemar Kamiński*  
Waldemar Kamiński

**Załącznik nr 3 do Uchwały Nr XXXVIII.367.2023  
Rady Gminy Majdan Królewski z dnia 25 kwietnia 2023 r.**

Obręb: HUTA KOMOROWSKA

Działka: 527/4 o powierzchni 0,7531 ha, 526/2 o powierzchni 0,1747 ha

— — — — — gruntu przeznaczony do wydzierżawienia o powierzchni 0,56 ha (dz. 527/4) i 0,06 ha (dz. 526/2)



Przewodniczący  
Rady Gminy  
Waldemar Kamiński